

เอกสารแนบท้ายประกาศสำนักงานคณะกรรมการการเลือกตั้งประจำจังหวัดนครปฐม  
เรื่อง รูปแบบการแบ่งเขตเลือกตั้งสมาชิกสภาเทศบาลตำบลขุนแก้ว อำเภอนครชัยศรี  
เพื่อรับฟังความคิดเห็นและข้อเสนอแนะจากประชาชนในเขตเลือกตั้ง

รูปแบบที่ ๑

เขตเลือกตั้ง ที่	จำนวน สมาชิก	ท้องที่ที่ประกอบเป็นเขตเลือกตั้ง	จำนวนราษฎร	หมายเหตุ
๑	๖	<p>๑. หมู่ที่ ๑ (บางส่วน) ตำบลขุนแก้ว ด้านฝั่งทิศเหนือของถนนบรมราชชนนี และฝั่งทิศตะวันออก ถนนพุทธมณฑลสาย 8 และถนนคอนกรีตชอยย่าจันท์อุทิศ</p> <p>๒. หมู่ที่ ๒ ตำบลขุนแก้ว</p> <p>๓. หมู่ที่ ๓ ตำบลขุนแก้ว</p> <p>โดยมีแนวเขตเริ่มต้นจากหลักเขตเทศบาล (หลักเขตที่ ๑) บริเวณริมแม่น้ำนครชัยศรี หมู่ที่ ๑ ไปทางทิศตะวันออก ตามแนวเขตเทศบาลถึงหลักเขตเทศบาล (หลักเขตที่ ๒) ไปทางทิศใต้ตามแนวเขตเทศบาล ตัดข้ามถนนพุทธมณฑลสาย ๗ ถึงหลักเขตเทศบาล (หลักเขตที่ ๓) ไปทางทิศตะวันตกเฉียงใต้ ตามแนวเขตเทศบาล ตัดข้ามถนนบรมราชชนนี ถึงหลักเขตเทศบาล (หลักเขตที่ ๔) ไปทางทิศตะวันตกเฉียงใต้ตามแนวเขตเทศบาล ถึงจุดตัดแนวแบ่งเขตหมู่บ้านระหว่าง หมู่ที่ ๓ กับหมู่ที่ ๒ ไปทิศตะวันตกตามแนวเขตเทศบาล ตัดข้ามคลองประชาอุทิศ ๒ เลียบคลองประชาอุทิศ ๒ ไปทางทิศใต้ตามแนวเขตเทศบาลไปทางทิศตะวันตก ถึงจุดตัดของแนวแบ่งเขตหมู่บ้านระหว่าง หมู่ที่ ๑ กับ หมู่ที่ ๒ ไปทางทิศเหนือตามแนวเขตหมู่บ้านหมู่ที่ ๑ กับหมู่ที่ ๒ ถึงจุดตัดของแนวเขตหมู่บ้านระหว่างหมู่ที่ ๑ กับหมู่ที่ ๒ ตัดข้ามถนนบรมราชชนนี เลียบถนนบรมราชชนนีฝั่งทิศเหนือไปทางทิศตะวันตกถึงถนนพุทธมณฑลสาย ๘ เลียบถนนพุทธมณฑลสาย ๘ ฝั่งทิศตะวันออกไปทางทิศเหนือถึงถนนคอนกรีตชอยย่าจันท์อุทิศด้านท้ายซอยเลียบ</p>	๓,๗๗๗	

		<p>ถนนคอนกรีตฝั่งทิศตะวันออกไปทางทิศตะวันออกเฉียงเหนือแล้วตัดไปทางทิศเหนือถึงถนนทางหลวงพิเศษ สาย ๓๒๓๕ ตรงปากซอยย่าจันท์อุทิศตัดข้ามถนนทางหลวงพิเศษ สาย ๓๒๓๕ เลียบถนนทางหลวงพิเศษ สาย ๓๒๓๕ ฝั่งทิศเหนือไปทางทิศตะวันออกเฉียงเหนือถึงสะพานข้ามคลองขุนแก้ว ไปทางทิศเหนือ ตามแนวเขตเทศบาลจนถึงจุดเริ่มต้นที่หลักเขตเทศบาล (หลักเขตที่ ๑)</p>		
๒	๖	<p>๑. หมู่ที่ ๑ (บางส่วน) ตำบลขุนแก้ว ด้านฝั่งทิศใต้ของถนนบรมราชชนนี จนถึงแนวแบ่งเขตระหว่างหมู่บ้าน หมู่ที่ ๑ กับหมู่ที่ ๒ ทางทิศตะวันออกและโซนฝั่งทิศเหนือของถนนบรมราชชนนี ด้านทิศตะวันตกของถนนพุทธมณฑลสาย ๘ และถนนคอนกรีต ซอยย่าจันท์อุทิศ</p> <p>๒. หมู่ที่ ๔ ตำบลขุนแก้ว</p> <p>โดยมีแนวเขตเริ่มต้นจากหลักเขตเทศบาล (หลักเขตที่ ๕) หมู่ที่ ๑ ไปทางทิศตะวันตกเฉียงใต้ตามแนวเขตเทศบาลถึงจุดตัดของแนวแบ่งเขตหมู่บ้านระหว่าง หมู่ที่ ๑ กับ หมู่ที่ ๔ ไปทางทิศตะวันตกเฉียงใต้ตามแนวเขตเทศบาลถึงหลักเขตเทศบาล (หลักเขตที่ ๖) ไปทางทิศตะวันตกเฉียงใต้ตามแนวเขตเทศบาลถึงหลักเขตเทศบาล (หลักเขตที่ ๗) ตัดข้ามถนนเพชรเกษมไปทางทิศตะวันตกเฉียงใต้ตามแนวเขตเทศบาลถึงหลักเขตเทศบาล (หลักเขตที่ ๘) ไปทางทิศตะวันตกตามแนวเขตเทศบาล ถึงหลักเขตเทศบาล (หลักเขตที่ ๙) ไปทางทิศเหนือตามแนวเขตเทศบาล ถึงหลักเขตเทศบาล (หลักเขตที่ ๑๐) ไปทางทิศตะวันออกตามแนวเขตเทศบาล ถึงหลักเขตเทศบาล (หลักเขตที่ ๑๑) ไปทางทิศเหนือตามแนวเขตเทศบาล ถึงหลักเขตเทศบาล (หลักเขตที่ ๑๒) ไปทางทิศเหนือตามแนวเขตเทศบาลไปทางทิศตะวันออกตัดข้ามถนนเพชรเกษมไปทางทิศตะวันออกเฉียงเหนือ ถึงจุดตัดแนวแบ่งเขต</p>	๔,๐๘๖	

		<p>หมู่บ้านระหว่างหมู่ที่ ๑ กับหมู่ที่ ๔ ไปทางทิศตะวันออกเฉียงเหนือตามแนวเขตเทศบาลถึงหลักเขตเทศบาล (หลักเขตที่ ๑๓) ไปทางทิศเหนือตัดข้ามถนนบรมราชชนนี ตามแนวเขตเทศบาลถึงหลักเขตเทศบาล (หลักเขตที่ ๑๔) ทางหลวงพิเศษ สาย ๓๒๓๕ ไปทางทิศเหนือตามแนวเขตเทศบาลถึงถนนทางหลวงพิเศษ สาย ๓๒๓๕ เลียบทางหลวงพิเศษ สาย ๓๒๓๕ ฝั่งทิศใต้ไปทางทิศตะวันออกถึงถนนคอนกรีตซอยย่าจันทร์อุทิศ เลียบถนนคอนกรีตฝั่งทิศตะวันตกไปทางทิศใต้ถึงถนนพุทธมณฑลสาย ๘ ตัดข้ามถนนพุทธมณฑลสาย ๘ เลียบถนนพุทธมณฑลสาย ๘ ฝั่งทิศตะวันตกไปทางทิศใต้ตัดข้ามถนนบรมราชชนนี ฝั่งใต้ไปทางทิศตะวันออก ถึงจุดตัดของแนวแบ่งเขตหมู่บ้านระหว่างหมู่ที่ ๑ กับหมู่ที่ ๒ ไปทางทิศใต้ตามแนวเขตหมู่ที่ ๑ กับหมู่ที่ ๒ ถึงจุดตัดของแนวแบ่งเขตหมู่บ้านระหว่างหมู่ที่ ๑ กับหมู่ที่ ๒ ไปทางทิศตะวันตกเฉียงใต้ตามแนวเขตเทศบาลจนบรรจบหลักเขตเทศบาล (หลักเขตที่ ๕)</p>		
--	--	---	--	--

รูปแบบที่ ๒

เขตเลือกตั้งที่	จำนวนสมาชิก	ท้องที่ที่ประกอบเป็นเขตเลือกตั้ง	จำนวนราษฎร	หมายเหตุ
๑	๖	<p>๑. หมู่ที่ ๑ (บางส่วน) โชนฝั่งทิศเหนือของถนนบรมราชชนนี และฝั่งทิศตะวันออกของถนนพุทธมณฑลสาย ๘ และถนนคอนกรีตซอยย่าจันทร์อุทิศ</p> <p>๒. หมู่ที่ ๒ (บางส่วน) โชนฝั่งทิศเหนือของถนนบรมราชชนนี</p> <p>๓. หมู่ที่ ๓ ตำบลขุนแก้ว</p> <p>โดยมีแนวเขตเริ่มต้นจากหลักเขตเทศบาล (หลักเขตที่ ๑) บริเวณริมแม่น้ำนครชัยศรี หมู่ที่ ๑ ไปทางทิศตะวันออก ตามแนวเขตเทศบาลถึง</p>	๓,๗๔๒	

		<p>หลักเขตเทศบาล (หลักเขตที่ ๒) ไปทางทิศใต้ตามแนวเขตเทศบาลตัดข้ามถนนพุทธมณฑลสาย ๗ ถึงหลักเขตเทศบาล (หลักเขตที่ ๓) ไปทางทิศตะวันตกเฉียงใต้ตามแนวเขตเทศบาลตัดข้ามถนนบรมราชชนนี ถึงหลักเขตเทศบาล (หลักเขตที่ ๔) ไปทางทิศตะวันตกเฉียงใต้ตามแนวเขตเทศบาลถึงจุดตัดของแนวแบ่งเขตหมู่บ้านระหว่างหมู่ที่ ๓ กับหมู่ที่ ๒ ไปทางทิศเหนือตามแนวเขตหมู่บ้าน หมู่ที่ ๒ กับหมู่ที่ ๓ ถึงจุดตัดของแนวแบ่งเขตหมู่บ้านระหว่าง หมู่ที่ ๒ กับหมู่ที่ ๓ ตัดข้ามถนนบรมราชชนนี เลียบถนนบรมราชชนนี ฝั่งทิศเหนือไปทางทิศตะวันตกถึงถนนพุทธมณฑลสาย ๘ เลียบถนนพุทธมณฑลสาย ๘ ฝั่งทิศตะวันออกไปทางทิศเหนือถึงถนนคอนกรีต ซอยย่าจันท์อุทิศด้านท้ายซอยเลียบถนนคอนกรีตฝั่งทิศตะวันออกไปทางทิศตะวันออกเฉียงเหนือแล้วตัดไปทางทิศเหนือถึงทางหลวงพิเศษ สาย ๓๒๓๕ ตรงปากซอยย่าจันท์อุทิศตัดข้ามถนนทางหลวงพิเศษ สาย ๓๒๓๕ ฝั่งทิศเหนือเลียบถนนทางหลวงพิเศษ สาย ๓๒๓๕ ไปทางทิศตะวันตกเฉียงเหนือถึงสะพานข้ามคลองขุนแก้วไปทางทิศเหนือตามแนวเขตเทศบาลจนบรรจบหลักเขตเทศบาล (หลักเขตที่ ๑)</p>		
๒	๖	<p>๑. หมู่ที่ ๑ (บางส่วน) โชนฝั่งทิศใต้ถนนบรมราชชนนี จนถึงแนวแบ่งเขตหมู่บ้านระหว่างหมู่ที่ ๒ กับหมู่ที่ ๓</p> <p>๒. หมู่ที่ ๒ (บางส่วน) โชนฝั่งทิศใต้ของถนนบรมราชชนนี</p> <p>๓. หมู่ที่ ๔ ตำบลขุนแก้ว</p> <p>โดยมีแนวเขตเริ่มต้นจากหลักเขตเทศบาล (หลักเขตที่ ๕) หมู่ที่ ๑ ไปทางทิศตะวันตกเฉียงใต้ตามแนวเขตเทศบาลถึงจุดตัดของแนวแบ่งเขตหมู่บ้านระหว่างหมู่ที่ ๑ กับหมู่ที่ ๔ ไปทางทิศตะวันตกเฉียงใต้ตามแนวเขตเทศบาล ถึง</p>	๔,๑๒๑	

	<p>หลักเขตเทศบาล (หลักเขตที่ ๖) ไปทางทิศใต้ตามแนวเขตเทศบาล ถึงหลักเขตเทศบาล (หลักเขตที่ ๗) ตัดข้ามถนนเพชรเกษมไปทางทิศตะวันตกเฉียงใต้ตามแนวเขตเทศบาลถึงหลักเขตเทศบาล (หลักเขตที่ ๘) ไปทางทิศตะวันตกตามแนวเขตเทศบาล ถึงหลักเขตเทศบาล (หลักเขตที่ ๙) ไปทางทิศเหนือตามแนวเขตเทศบาลถึงหลักเขตเทศบาล (หลักเขตที่ ๑๐) ไปทางทิศตะวันออกตามแนวเขตเทศบาล ถึงหลักเขตเทศบาล (หลักเขตที่ ๑๑) ไปทางทิศเหนือตามแนวเขตเทศบาล ถึงหลักเขตเทศบาล (หลักเขตที่ ๑๒) ไปทางทิศเหนือตามแนวเขตเทศบาลไปทางทิศตะวันออกตัดข้ามถนนเพชรเกษมไปทางทิศตะวันออกเฉียงเหนือ ถึงจุดตัดของแนวแบ่งเขตหมู่บ้านระหว่างหมู่ที่ ๑ กับหมู่ที่ ๔ ไปทางทิศตะวันออกเฉียงเหนือตามแนวเขตเทศบาลถึงหลักเขตเทศบาล (หลักเขตที่ ๑๓) ไปทางทิศเหนือตัดข้ามถนนบรมราชชนนี ตามแนวเขตเทศบาลถึงหลักเขตเทศบาล (หลักเขตที่ ๑๔) ไปทางทิศเหนือตามแนวเขตเทศบาลถึงทางหลวงพิเศษ สาย ๓๒๓๕ เลียบถนนทางหลวงพิเศษ สาย ๓๒๓๕ ฝั่งทิศใต้ไปทางทิศตะวันออกถึงถนนคอนกรีตซอยย่าจันท์อุทิศ เลียบถนนคอนกรีตฝั่งทิศตะวันตก ไปทางทิศใต้ถึงถนนพุทธมณฑลสาย ๘ ตัดข้ามถนนพุทธมณฑลสาย ๘ เลียบถนนพุทธมณฑลสาย ๘ ฝั่งทิศตะวันตกไปทางทิศใต้ตัดข้ามถนนบรมราชชนนี เลียบถนนบรมราชชนนี ฝั่งทิศใต้ไปทางทิศตะวันออกถึงจุดตัดของแนวแบ่งเขตหมู่บ้านระหว่างหมู่ที่ ๒ กับ หมู่ที่ ๓ ไปทางทิศใต้ตามแนวเขตหมู่บ้านหมู่ที่ ๒ กับหมู่ที่ ๓ ถึงจุดตัดของแนวแบ่งเขตหมู่บ้านระหว่างหมู่ที่ ๒ กับหมู่ที่ ๓ ไปทางทิศตะวันตกเฉียงใต้ตามแนวเขตเทศบาลจนบรรจบหลักเขตเทศบาล (หลักเขตที่ ๕)</p>		
--	---	--	--

รูปแบบที่ ๓

เขตเลือกตั้ง ที่	จำนวน สมาชิก	ท้องที่ที่ประกอบเป็นเขตเลือกตั้ง	จำนวนราษฎร	หมายเหตุ
๑	๖	<p>๑. หมู่ที่ ๑ (บางส่วน) โชนฝั่งทิศเหนือของถนนบรมราชชนนี และฝั่งทิศตะวันออกของถนนพุทธมณฑลสาย ๘ และถนนคอนกรีตซอยย่าจันทรอุทิศตัดออกทางเชื่อมซอยข้างโรงงานบริษัท น้ำมันพืชไทย จำกัด</p> <p>๒. หมู่ที่ ๒ ตำบลขุนแก้ว</p> <p>๓. หมู่ที่ ๓ ตำบลขุนแก้ว</p> <p>โดยมีแนวเขตเริ่มต้นจากหลักเขตเทศบาล (หลักเขตที่ ๑) บริเวณริมแม่น้ำนครชัยศรี หมู่ที่ ๑ ไปทางทิศตะวันออกตามแนวเขตเทศบาลถึงหลักเขตเทศบาล (หลักเขตที่ ๒) ไปทางทิศใต้ตามแนวเขตเทศบาลตัดข้ามถนนพุทธมณฑลสาย ๗ ถึงหลักเขตเทศบาล (หลักเขตที่ ๓) ไปทางทิศตะวันตกเฉียงใต้ ตามแนวเขตเทศบาลตัดข้ามถนนบรมราชชนนี ถึงหลักเขตเทศบาล (หลักเขตที่ ๔) ไปทางทิศตะวันตกเฉียงใต้ตามแนวเขตเทศบาล ถึงจุดตัดของแนวแบ่งเขตหมู่บ้านระหว่างหมู่ที่ ๓ กับหมู่ที่ ๒ ไปทางทิศตะวันตกตามแนวเขตเทศบาลตัดข้ามคลองประชาอุทิศ ๒ ตามแนวเขตเทศบาล ไปทางทิศตะวันตกเฉียงเหนือถึงจุดตัดของแนวเขตหมู่บ้านระหว่างหมู่ที่ ๑ กับหมู่ที่ ๒ ไปทางทิศเหนือตามแนวเขตหมู่บ้านหมู่ที่ ๑ กับหมู่ที่ ๒ ถึงจุดตัดของแนวแบ่งเขตหมู่บ้านระหว่างหมู่ที่ ๑ กับหมู่ที่ ๒ ตัดข้ามถนนบรมราชชนนี เลียบถนนบรมราชชนนี ฝั่งทิศเหนือไปทางทิศตะวันตกถึงถนนพุทธมณฑลสาย ๘ เลียบถนนพุทธมณฑลสาย ๘ ฝั่งทิศตะวันออกไปทางทิศเหนือถึงถนนคอนกรีตซอยย่าจันทรอุทิศด้านท้ายซอยเลียบถนนคอนกรีต ฝั่งทิศตะวันออกไปทางทิศตะวันออกเฉียงเหนือ</p>	๓,๗๓๘	

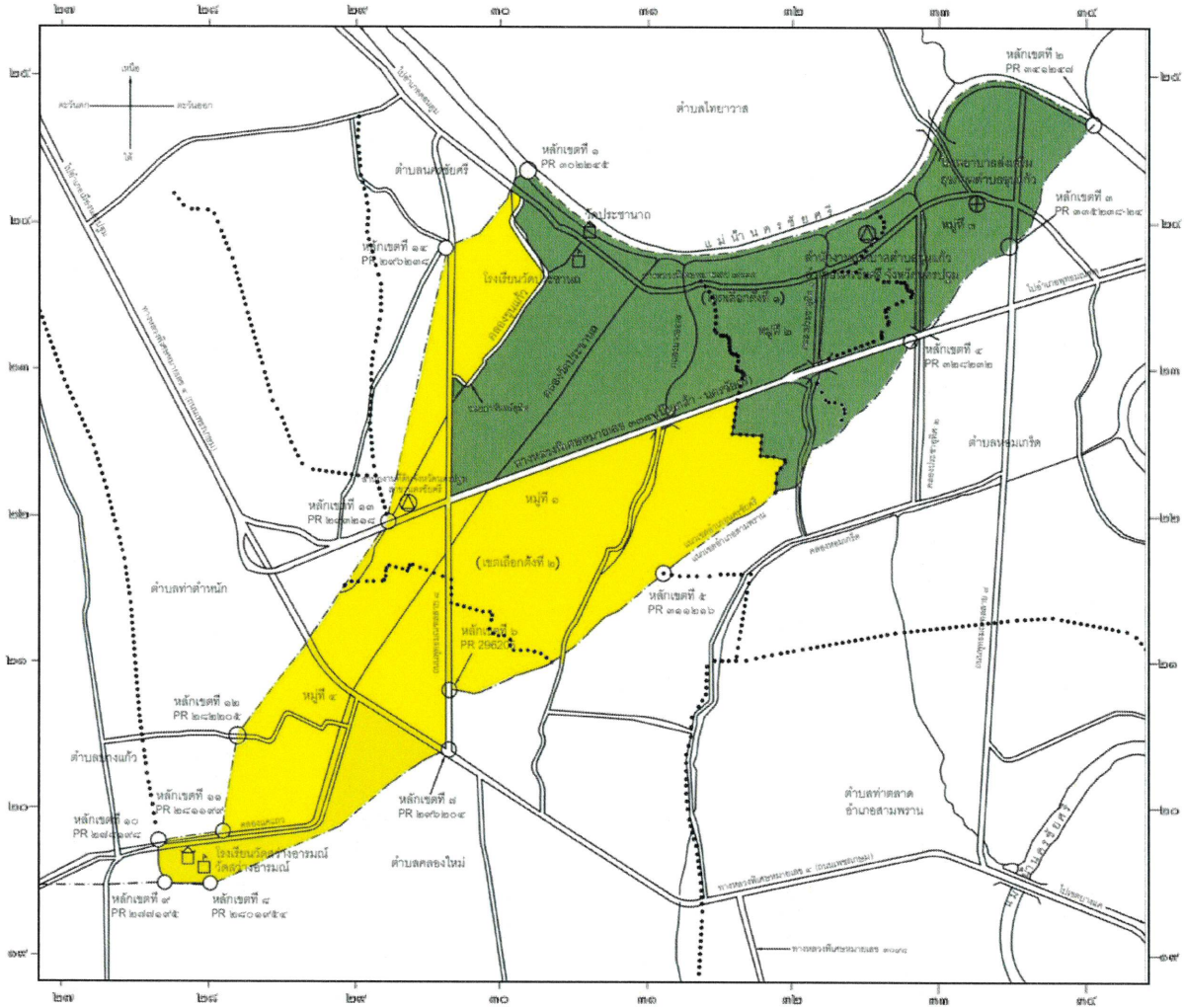
		ตัดแยกเข้าซอยข้างโรงงานบริษัท น้ำมันพืชไทย จำกัด ถึงถนนทางหลวงพิเศษ สาย ๓๒๓๕ ตรงปากซอยข้างโรงงานบริษัทน้ำมันพืชไทย จำกัด ตัดข้ามถนนทางหลวงพิเศษ สาย ๓๒๓๕ เลียบถนนทางหลวงพิเศษ สาย ๓๒๓๕ ฝั่งทิศเหนือไปทางทิศตะวันตก ถึงสะพานข้ามคลองขุนแก้วไปทางทิศเหนือตามแนวเขตเทศบาล จนบรรจบหลักเขตเทศบาล (หลักเขตที่ ๑)		
๒	๖	<p>๑. หมู่ที่ ๑ (บางส่วน) โชนฝั่งทิศใต้ของถนนบรมราชชนนี ถึงแนวแบ่งเขตหมู่บ้านระหว่างหมู่ที่ ๑ กับหมู่ที่ ๒ ทางทิศตะวันออกและโชนฝั่งทิศเหนือของถนนบรมราชชนนี ฝั่งทิศตะวันตกของถนนพุทธมณฑลสาย ๘ และถนนคอนกรีตซอยย่าจันทร์อุทิศตัดแยกเข้าซอยข้างโรงงานบริษัท น้ำมันพืชไทย จำกัด</p> <p>๒. หมู่ที่ ๔ ตำบลขุนแก้ว</p> <p>โดยมีแนวเขตเริ่มต้นจากหลักเขตเทศบาล (หลักเขตที่ ๕) หมู่ที่ ๑ ไปทางทิศตะวันตกเฉียงใต้ตามแนวเขตเทศบาลถึงจุดตัดของแนวแบ่งเขตหมู่บ้าน ระหว่างหมู่ที่ ๑ กับหมู่ที่ ๔ ไปทางทิศตะวันตกเฉียงใต้ตามแนวเขตเทศบาล ถึงหลักเขตเทศบาล (หลักเขตที่ ๖) ไปทางทิศใต้ตามแนวเขตเทศบาล ถึงหลักเขตเทศบาล (หลักเขตที่ ๗) ตัดข้ามถนนเพชรเกษมไปทางทิศตะวันตกเฉียงใต้ตามแนวเขตเทศบาล ถึงหลักเขตเทศบาล (หลักเขตที่ ๘) ไปทางทิศตะวันตกตามแนวเขตเทศบาล ถึงหลักเขตเทศบาล (หลักเขตที่ ๙) ไปทางทิศเหนือตามแนวเขตเทศบาล ถึงหลักเขตเทศบาล (หลักเขตที่ ๑๐) ไปทางทิศตะวันออกตามแนวเขตเทศบาล ถึงหลักเขตเทศบาล (หลักเขตที่ ๑๑) ไปทางทิศเหนือตามแนวเขตเทศบาล ถึงหลักเขตเทศบาล (หลักเขตที่ ๑๒) ไปทางทิศเหนือตามแนวเขตเทศบาลไปทางทิศตะวันออกตัดข้ามถนนเพชรเกษมไปทางทิศตะวันออกเฉียงเหนือ ถึงจุดตัดของแนวแบ่ง</p>	๔,๑๒๕	

	<p>เขตหมู่บ้าน ระหว่างหมู่ที่ ๑ กับหมู่ที่ ๔ ไปทางทิศตะวันออกเฉียงเหนือตามแนวเขตเทศบาลถึงหลักเขตเทศบาล (หลักเขตที่ ๑๓) ไปทางทิศเหนือตัดข้ามถนนบรมราชชนนี ตามแนวเขตเทศบาลถึงหลักเขตเทศบาล (หลักเขตที่ ๑๔) ไปทางทิศเหนือ ถึงถนนทางหลวงพิเศษสาย ๓๒๓๕ เลียบถนนทางหลวงพิเศษ สาย ๓๒๓๕ ฝั่งทิศใต้ไปทางทิศตะวันออกถึงถนนคอนกรีตซอยข้างโรงงานบริษัท น้ำมันพืชไทย จำกัด เลียบถนนคอนกรีตฝั่งทิศตะวันตกถึงถนนพุทธมณฑลสาย ๘ ตัดข้ามถนนพุทธมณฑลสาย ๘ เลียบถนนพุทธมณฑลสาย ๘ ฝั่งทิศตะวันตกไปทางทิศใต้ตัดข้ามถนนบรมราชชนนี เลียบถนนบรมราชชนนี ฝั่งทิศใต้ไปทางทิศตะวันออกถึงจุดตัดของแนวแบ่งเขตหมู่บ้าน ระหว่าง หมู่ที่ ๑ กับหมู่ที่ ๒ ไปทางทิศใต้ตามแนวเขตหมู่บ้าน หมู่ที่ ๑ กับหมู่ที่ ๒ ถึงจุดตัดของแนวแบ่งเขตหมู่บ้าน ระหว่างหมู่ที่ ๑ กับหมู่ ๒ ไปทางทิศตะวันตกเฉียงใต้ตามแนวเขตเทศบาลจนบรรจบหลักเขตเทศบาล (หลักเขตที่ ๕)</p>	
--	---	--



แผนที่แสดงการแบ่งเขตเลือกตั้ง  
สมาชิกสภาเทศบาลตำบลขุนแก้ว อำเภอนครชัยศรี จังหวัดนครปฐม  
(แบบที่ ๑)

๐ ๐.๕ ๑ ๒ กิโลเมตร

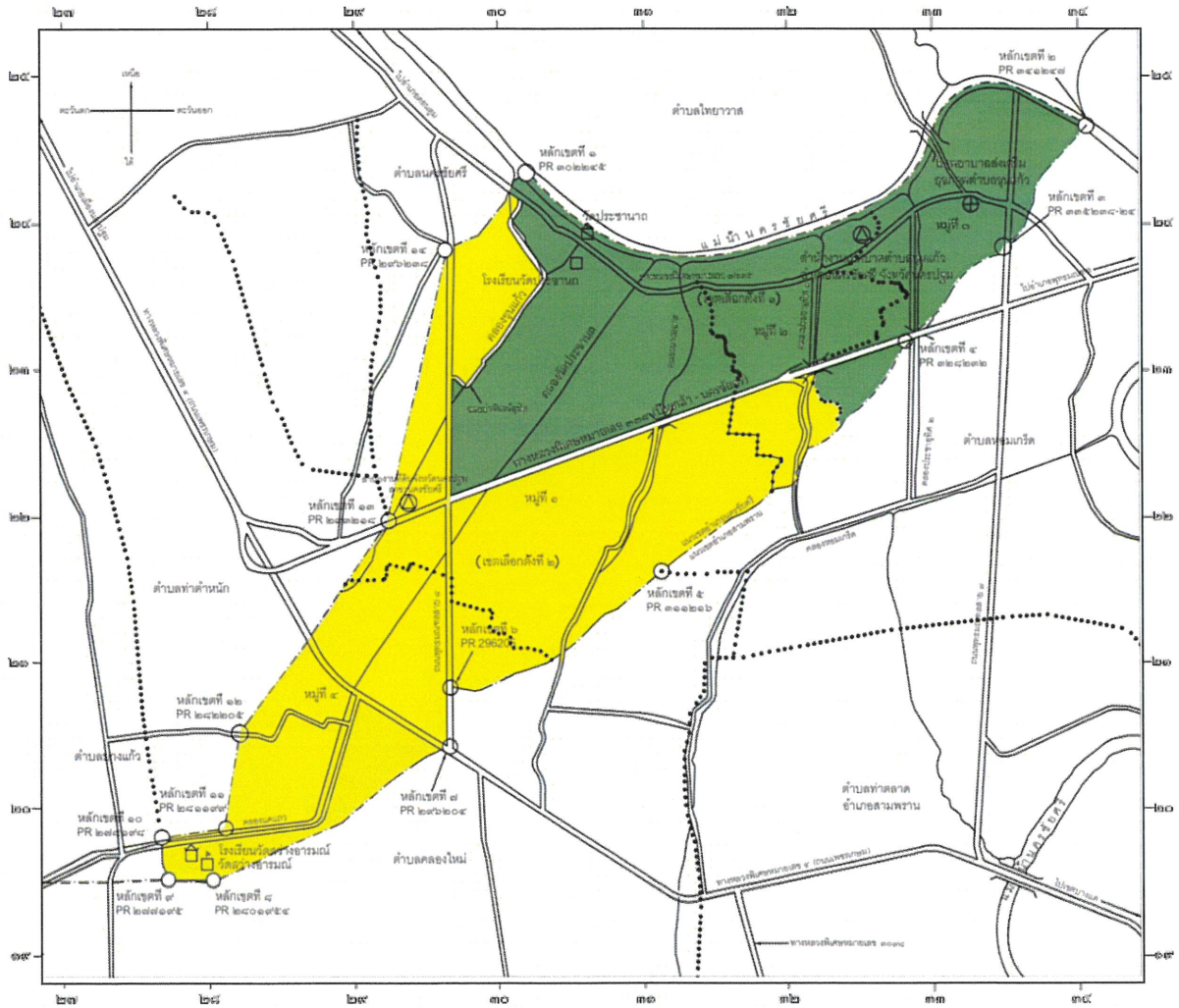


เครื่องหมาย

- เขตเทศบาล
- เขตอำเภอ
- เขตตำบล
- เขตหมู่บ้าน
- ทางหลวง ถนน ขยาย
- สะพาน
- แม่น้ำ คลอง ห้วย
- สถานที่ราชการ
- โรงพยาบาล สถานีอนามัย
- มหาวิทยาลัย วิทยาลัย โรงเรียน
- วัด ศาสนสถาน

เขตเลือกตั้งที่ ๑	เขตเลือกตั้งที่ ๒
หมู่ที่ ๑ บ้านขุนแก้ว (บางส่วน)	หมู่ที่ ๑ บ้านขุนแก้ว (บางส่วน)
หมู่ที่ ๒ บ้านคลองไฟใหม่	หมู่ที่ ๔ บ้านคุ้มมะพลับ
หมู่ที่ ๓ บ้านขุนแก้ว	

แผนที่แสดงการแบ่งเขตเลือกตั้ง  
 สมาชิกสภาเทศบาลตำบลขุนแก้ว อำเภอนครชัยศรี จังหวัดนครปฐม  
 (แบบที่ ๒)

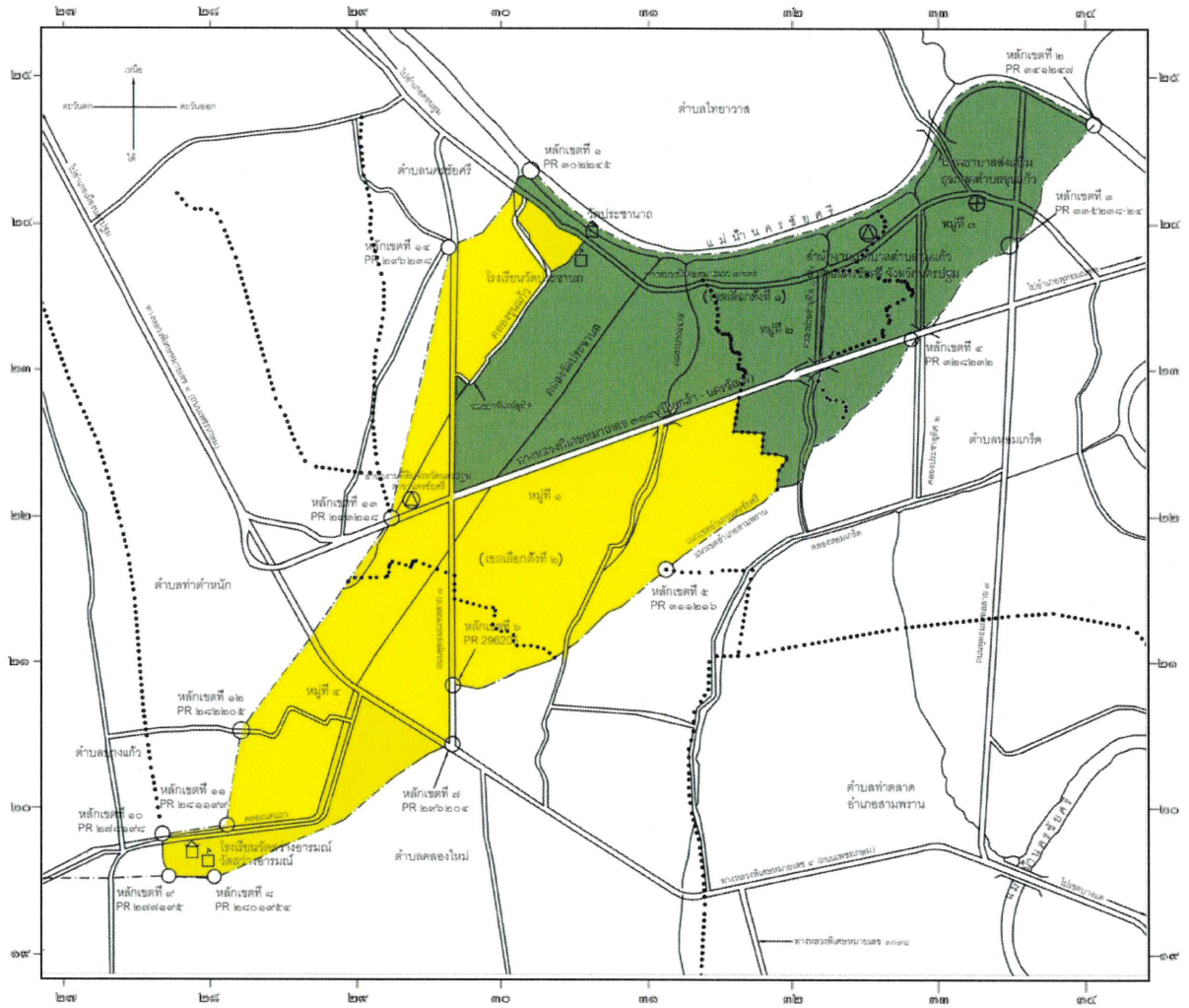


เครื่องหมาย

- เขตเทศบาล
- เขตอำเภอ
- เขตตำบล
- เขตหมู่บ้าน
- ทางหลวง ถนน รอย
- สะพาน
- แม่น้ำ คลอง ห้วย
- สถานที่ราชการ
- โรงพยาบาล สถานีอนามัย
- มหาวิทยาลัย วิทยาลัย โรงเรียน
- วัด ศาสนสถาน

เขตเลือกตั้งที่ ๑	เขตเลือกตั้งที่ ๒
หมู่ที่ ๑ บ้านขุนแก้ว (บางส่วน)	หมู่ที่ ๑ บ้านขุนแก้ว (บางส่วน)
หมู่ที่ ๒ บ้านคลองโพใหม่ (บางส่วน)	หมู่ที่ ๒ บ้านคลองโพใหม่ (บางส่วน)
หมู่ที่ ๓ บ้านท่ามอญ	หมู่ที่ ๔ บ้านคุ่มมะพลับ

แผนที่แสดงการแบ่งเขตเลือกตั้ง  
สมาชิกสภาเทศบาลตำบลขุนแก้ว อำเภอนครชัยศรี จังหวัดนครปฐม  
(แบบที่ ๓)



เครื่องหมาย

- เขตเทศบาล
- เขตอำเภอ
- เขตตำบล
- เขตหมู่บ้าน
- ทางหลวง ถนน ขยาย
- สะพาน
- แม่น้ำ คลอง ห้วย
- สถานที่ราชการ
- โรงพยาบาล สถานีอนามัย
- มหาวิทยาลัย วิทยาลัย โรงเรียน
- วัด ศาสนสถาน

เขตเลือกตั้งที่ ๑	เขตเลือกตั้งที่ ๒
หมู่ที่ ๑ บ้านขุนแก้ว (บางส่วน)	หมู่ที่ ๑ บ้านขุนแก้ว (บางส่วน)
หมู่ที่ ๒ บ้านคลองโพธิ์ใหม่	หมู่ที่ ๔ บ้านคิ่งมะพลับ
หมู่ที่ ๓ บ้านท่ามอญ	

แบบแสดงความคิดเห็นและข้อเสนอแนะ  
รูปแบบการแบ่งเขตเลือกตั้งสมาชิกสภาเทศบาล จังหวัดนครปฐม

เขียนที่ .....

.....

.....

วันที่.....

เรื่อง ขอเสนอข้อคิดเห็นและข้อเสนอแนะเกี่ยวกับรูปแบบแบ่งเขตเลือกตั้งสมาชิกสภาเทศบาล จังหวัดนครปฐม  
เรียน ผู้อำนวยการการเลือกตั้งประจำจังหวัดนครปฐม

ตามประกาศสำนักงานคณะกรรมการการเลือกตั้งประจำจังหวัดนครปฐม เรื่องรูปแบบการแบ่งเขต  
เลือกตั้งสมาชิกสภาเทศบาล จังหวัดนครปฐม ลงวันที่ ๒๓ มกราคม ๒๕๖๘ นั้น

ข้าพเจ้า (นาย/นาง/นางสาว).....อายุ.....  
อาชีพ.....ที่อยู่ตามทะเบียนบ้าน เลขที่ ..... หมู่ที่.....  
ถนน.....ตำบล.....อำเภอ.....จังหวัดนครปฐม  
หมายเลขโทรศัพท์.....ขอแสดงความคิดเห็นและข้อเสนอแนะเกี่ยวกับรูปแบบการแบ่ง  
เขตเลือกตั้งสมาชิกสภาเทศบาล จังหวัดนครปฐม เทศบาล.....อำเภอ.....  
จังหวัดนครปฐม ดังต่อไปนี้

๑. รูปแบบที่มีความเหมาะสมที่สุด คือรูปแบบที่.....
๒. เหตุผลประกอบ/สนับสนุน.....

.....

๓. ข้อเสนอแนะอื่นๆ (ถ้ามี) .....

.....

จึงเรียนมาเพื่อโปรดพิจารณาดำเนินการต่อไป

ขอแสดงความนับถือ

ลงชื่อ.....

(.....)

หมายเหตุ : กรุณาส่งไปยังสำนักงานคณะกรรมการการเลือกตั้งประจำจังหวัดนครปฐม เลขที่ ๙๙/๒๙ หมู่ที่ ๖ ตำบลถนนขาด  
อำเภอเมืองนครปฐม จังหวัดนครปฐม ๗๓๐๐๐ พร้อมแนบสำเนาบัตรประจำตัวประชาชน